


















NODOS_DE_ABASTECIMIENTO

DESCRIPCION

-  DEPOSITO DE
-  ELEMENTO DE RED DESCONOCIDO
-  NTE IFA 15 CODO
-  NTE IFA 17 DERIVACION
-  NTE IFA 18 TAPON
-  NTE IFA 19 LLAVE DE PASO
-  NTE IFA 20 VALVULA DE VACIADO
-  NTE IFA 23 VENTOSA
-  NTE IFA 24 ARQUETA DE ACOMETIDA
-  NTE IFA 26 BOCA DE INCENDIO
-  NTE IFA 29 BOMBEO
-  NTE IFF 17 CONTADOR
-  NTE IFF 25 VALVULA REDUCTORA DE PRESION
-  NTE IFF 30 FUENTE PUBLICA
-  NTE IFR 13 BOCA DE RIEGO

LINEAS_DE_ABASTECIMIENTO

DESCRIPCION

-  ACOMETIDA
-  RED GENERAL

SISTEMA DE REFERENCIA
ETRS 89 ZONA 30 N

FECHA	PROYECTO	SITUACION	PLANO	INVENTARIO	Nº DE HOJA
DICIEMBRE 2022	INVENTARIO DE LAS REDES DE SERVICIO DE LAPUEBLA DE LABARCA	NÚCLEO DE LAPUEBLA DE LABARCA	MAPA DE LA RED DE ABASTECIMIENTO DE LAPUEBLA DE LABARCA	2022	1 / 37



GEOGRAMA
digital maps



Arabako Foru Aldundia
Diputación Foral de Álava